



**КОМИТЕТ ИМУЩЕСТВЕННЫХ ОТНОШЕНИЙ
АДМИНИСТРАЦИИ ПЕРМСКОГО МУНИЦИПАЛЬНОГО ОКРУГА**

РЕШЕНИЕ

о размещении объектов № 1458

Пермский край
Пермский округ

31.05.2024

Комитет имущественных отношений администрации Пермского муниципального округа разрешает Акционерному обществу «Газпром газораспределение Пермь» (ИНН 5902183841, ОГРН 2125902017723, почтовый адрес: 614000, г. Пермь, ул. Петропавловская, 43)

размещение объекта «газопровод давлением до 1,2 Мпа, для размещения которого не требуется разрешения на строительство»

на землях государственная собственность на которые не разграничена.

на срок 1 год.

Местоположение: Пермский край, Пермский муниципальный округ, д. Аникино, ул. Новодворская, кад. № 59:32:3250001:5730.

Приложение: схема предполагаемых к использованию земель или части земельного участка.

Особые условия использования:

1. При размещении объекта учесть параметры ширины проезда улично-дорожной сети, во избежание сужения полосы отвода дороги.
2. Получение разрешения на производство земляных работ.

Заместитель председателя комитета



М.В. Королева
(подпись, печать)

М.В. Королева

Схема предполагаемых к использованию земель или части земельного участка

Объект: Газопровод давлением до 1,2 Мпа, для размещения которого не требуется разрешения на строительство
 Местоположение: расположенных по адресу: Пермский край, м.о. Пермский, д. Аникино, ул. Новодворская, кад. № 59:32:3250001:5730

Площадь земель или части земельного участка, кв.м.: 108

Категория земель: земли населенных пунктов








Вид разрешенного использования: -

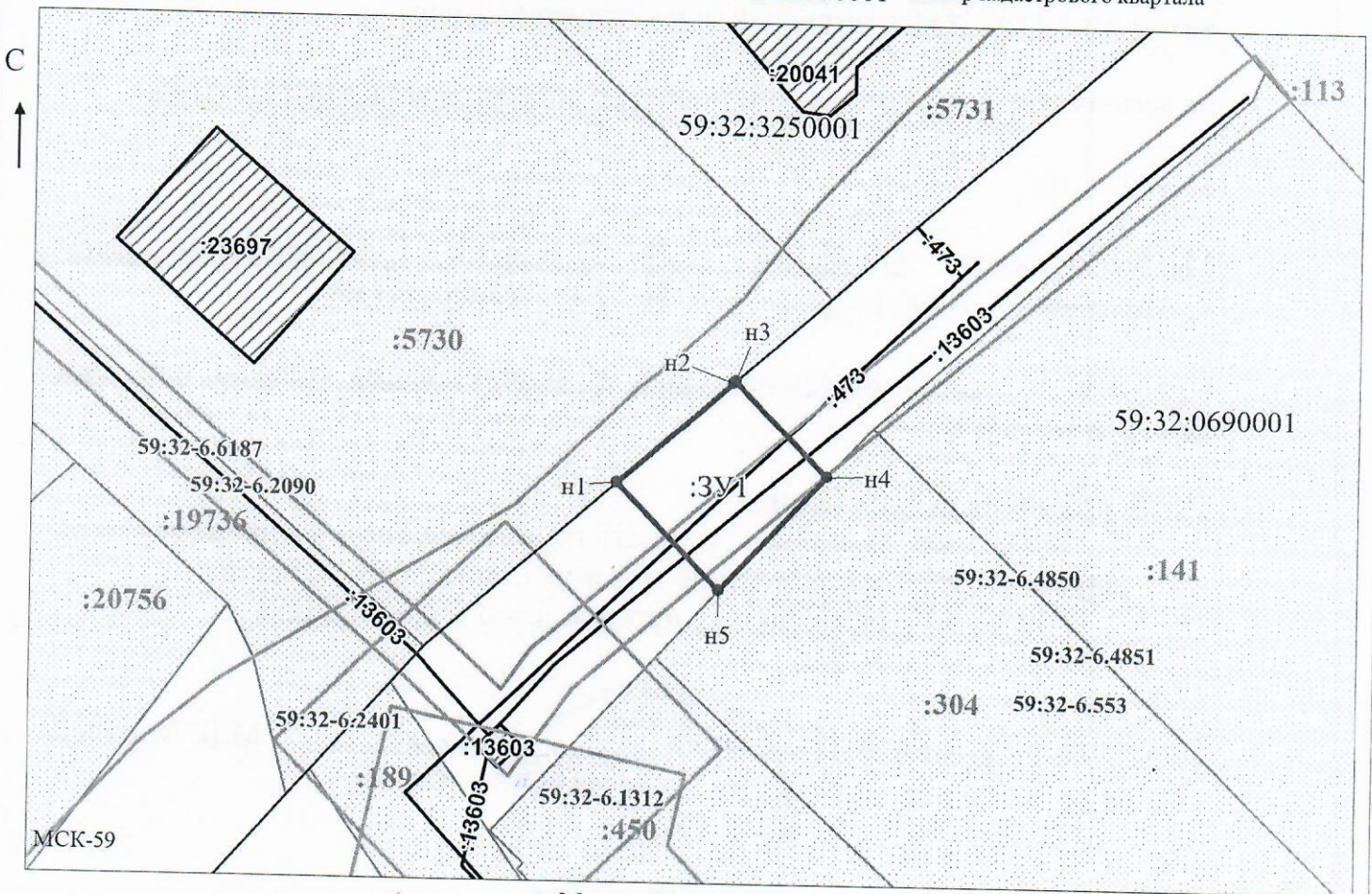
Каталог координат, м

№ точки границы	X	Y
н1	505065.93	2212151.19
н2	505073.10	2212159.32
н3	505073.21	2212159.45
н4	505066.52	2212165.89
н5	505058.43	2212158.41
н1	505065.93	2212151.19

Описание границ смежных землепользователей:
 От точки н1 до точки н3 - земельный участок с кадастровым номером 59:32:3250001:5730
 От точки н3 до точки н4 - земли общего пользования
 От точки н4 до точки н5 - земельный участок с кадастровым номером 59:32:0690001:304
 От точки н5 до точки н1 - земли общего пользования

Условные обозначения:

-  - предполагаемый участок земель, на которых планируется размещение объекта
-  - границы и номер земельного участка, сведения о которых внесены в ЕГРН
-  - границы и номер объекта капитального строительства, сведения о которых внесены в ЕГРН
-  - граница кадастрового квартала
-  - зоны с особыми условиями использования территории, сведения о которых внесены в ЕГРН
-  - обозначение запрашиваемого земельного участка
-  - характерная точка границ земель или части земельного участка
- 59:32:3250001 - номер кадастрового квартала



Заявитель: _____
 МП (подпись, расшифровка подписи)
 (для юридических лиц и индивидуальных предпринимателей)

Масштаб 1:500 / Осипова А.Д.